

Amtliche Bekanntmachungen

Öffentliche Bekanntmachung Bekanntmachung über die Weiterführung des vorhabenbezogenen Bebauungsplans Nr. 34 - Elpenbachstraße/Schwarzwaldstraße - im beschleunigten Verfahren nach § 13a BauGB und die öffentliche Auslegung des Entwurfs des vorhabenbezogenen Bebauungsplans Nr. 34 - Elpenbachstraße/Schwarzwaldstraße - mit dem zugehörigen Entwurf des Vorhaben- und Erschließungsplans

I. Bekanntmachung des beschleunigten Verfahrens und der öffentlichen Auslegung

Der Rat der Stadt hat in seiner Sitzung am 15.11.2021 beschlossen, den vorhabenbezogenen Bebauungsplan Nr. 34 - Elpenbachstraße/Schwarzwaldstraße - mit dem Vorhaben- und Erschließungsplan im beschleunigten Verfahren nach § 13a BauGB weiterzuführen.

Gesetzliche Grundlage ist § 2 Abs. 1 i. V. mit § 13a Baugesetzbuch (BauGB) in der Fassung der Bekanntmachung vom 03.11.2017 (BGBl. I, S. 3634), zuletzt geändert durch Artikel 9 des Gesetzes vom 10.09.2021 (BGBl. I, S. 4147).

Der Rat der Stadt hat sich gleichzeitig mit dem Entwurf des vorhabenbezogenen Bebauungsplans Nr. 34 - Elpenbachstraße/Schwarzwaldstraße - und des Vorhaben- und Erschließungsplans jeweils vom 27.09.2021 einverstanden erklärt und die öffentliche Auslegung nebst Begründung beschlossen.

Der Entwurf des vorhabenbezogenen Bebauungsplans Nr. 34 - Elpenbachstraße/Schwarzwaldstraße - liegt deshalb mit dem zugehörigen Vorhaben- und Erschließungsplans nebst Begründung in der Zeit vom **09.12.2021 bis 17.01.2022 einschließlich** im Internet unter <https://www.o-sp.de/oberhausen/plan/auslegung.php> öffentlich aus.

Zudem erfolgt die öffentliche Auslegung der Unterlagen innerhalb der vorgenannten Auslegungsfrist auch im Bereich 5-1 - Stadtplanung -, Technisches Rathaus Sterkrade, Bahnhofstraße 66 (Eingang zurzeit nur über den Gebäudeteil D), Erdgeschoss, Zimmer Nr. A 009, während der nachstehend genannten Dienstzeiten:

Dienstzeiten:

Montag - Donnerstag: 08:00 - 16:00 Uhr
Freitag: 08:00 - 12:00 Uhr

Im Interesse der Bevölkerung und des Personals der Stadtverwaltung Oberhausen wird aufgrund der COVID-19-Pandemie um eine vorherige Terminvereinbarung gebeten.

Kontaktdaten:

Fachbereich 5-1-40/Planungsrecht und Verfahren
Bahnhofstraße 66
46145 Oberhausen

E-Mail: bauleitplaene@oberhausen.de
Tel.: 0208 825-3265 oder -3242

Die Einsichtnahme ist nur durch eine Einzelperson möglich. Sollte zwingend eine Begleitperson erforderlich sein, so ist dies vorher abzusprechen. Der/die Besucher/in hat einen Mund-/Nasenschutz zu tragen. Die Abstandsregeln sind einzuhalten.

Stellungnahmen können während der Auslegungsfrist (bis 17.01.2022) abgegeben werden. Nicht fristgerecht abgegebene Stellungnahmen können bei der Beschlussfassung über den vorhabenbezogenen Bebauungsplan unberücksichtigt bleiben, sofern die Gemeinde deren Inhalt nicht kannte und nicht hätte kennen müssen und deren Inhalt für die Rechtmäßigkeit des vorhabenbezogenen Bebauungsplans nicht von Bedeutung ist (§ 4a Abs. 6 BauGB).

Gesetzliche Grundlage ist § 13a Abs. 2 Nr. 1 i. V. mit § 13 Abs. 2 Satz 1 Nr. 2 und § 3 Abs. 2 Baugesetzbuch (BauGB) in der Fassung der Bekanntmachung vom 03.11.2017 (BGBl. I, S. 3634), zuletzt geändert durch Artikel 9 des Gesetzes vom 10.09.2021 (BGBl. I, S. 4147), in Verbindung mit dem Gesetz zur Sicherstellung ordnungsgemäßer Planungs- und Genehmigungsverfahren während der COVID-19-Pandemie (Planungssicherstellungsgesetz - PlanSiG) vom 20.05.2020 (BGBl. I, S. 1041), zuletzt geändert durch Artikel 1 des Gesetzes vom 18.03.2021 (BGBl. I, S. 353).

Da der vorhabenbezogene Bebauungsplan Nr. 34 im beschleunigten Verfahren aufgestellt wird, wird gemäß § 13a Abs. 2 Satz 1 Nr. 1 i. V. mit § 13 Abs. 3 BauGB u. a. von der Umweltprüfung nach § 2 Abs. 4 BauGB, von dem Umweltbericht nach § 2a BauGB und von der Angabe nach § 3 Abs. 2 Satz 2 BauGB, welche Arten umweltbezogener Informationen verfügbar sind, abgesehen.

Das Plangebiet des vorhabenbezogenen Bebauungsplans Nr. 34 liegt in der Gemarkung Oberhausen-Osterfeld, Flur 8, umfasst die Flurstücke Nr. 357, 923 und 924.

INHALT

Amtliche Bekanntmachungen
Seiten 355 bis 362



II. Bekanntmachungsanordnung im Sinne des § 2 Abs. 4 Bekanntmachungsverordnung (BekanntmVO)

Die vom Rat der Stadt am 15.11.2021 gefassten Beschlüsse zur Weiterführung des vorhabenbezogenen Bebauungsplans Nr. 34 - Elpenbachstraße/Schwarzwaldstraße - mit dem Vorhaben- und Erschließungsplan im beschleunigten Verfahren nach § 13a BauGB und zur öffentlichen Auslegung sowie die öffentliche Auslegung des Entwurfs des vorhabenbezogenen Bebauungsplans Nr. 34 - Elpenbachstraße/Schwarzwaldstraße - mit dem zugehörigen Vorhaben- und Erschließungsplan nebst Begründung werden hiermit öffentlich bekannt gemacht.

III. Bestätigungen und Bekanntmachungsanordnung des Oberbürgermeisters im Sinne des § 2 Abs. 3 Bekanntmachungsverordnung (BekanntmVO)

Der Inhalt/Wortlaut der Bekanntmachung der Beschlüsse zur Weiterführung des vorhabenbezogenen Bebauungsplans Nr. 34 - Elpenbachstraße/Schwarzwaldstraße - mit dem Vorhaben- und Erschließungsplan im beschleunigten Verfahren nach § 13a BauGB und zur öffentlichen Auslegung des Entwurfs des vorhabenbezogenen Bebauungsplans Nr. 34 - Elpenbachstraße/Schwarzwaldstraße - mit dem zugehörigen Vorhaben- und Erschließungsplan nebst Begründung stimmt mit den Ratsbeschlüssen vom 15.11.2021 überein.

Es wurde im Sinne der Vorschriften des § 2 Abs. 1 und 2 der Verordnung über die öffentliche Bekanntmachung von kommunalem Ortsrecht (BekanntmVO) vom 26.08.1999 (GV. NRW. S. 516 / SGV NRW 2023), zuletzt geändert durch Verordnung vom 05.11.2015 (GV. NRW. S. 739), verfahren.

Die Bekanntmachung wird hiermit angeordnet.

Oberhausen, 16.11.2021

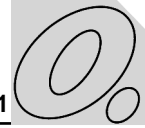
Schranz
Oberbürgermeister

Ergänzende Informationen zum vorhabenbezogenen Bebauungsplan Nr. 34 - Elpenbachstraße/Schwarzwaldstraße -

Der Schulbetrieb der städtischen Albert-Schweitzer-Hauptschule wurde 2017 eingestellt. Ein Wiederaufleben der Nutzung ist aufgrund fehlender Bedarfe nicht absehbar. Deshalb soll innerhalb des Plangebiets in festgesetzten reinen Wohngebieten bedarfsgerechtes neues Wohnen im Geschosswohnungsbau entwickelt werden. Vorgesehen sind sieben drei- bis viergeschossige Mehrfamilienhäuser mit 65 Wohneinheiten, zum Teil als öffentlich geförderter Wohnungsbau. Die sieben Einzelgebäude sollen sich um eine grüne gemeinschaftliche Mitte gruppieren. Es ist beabsichtigt, den ruhenden Verkehr überwiegend in Tiefgaragen unterzubringen.

Die Fläche an der Elpenbachstraße/Schwarzwaldstraße eignet sich in besonderem Maße für die Entwicklung von Wohnbauland. Zum einen handelt es sich bei der Umnutzung des Schulgrundstücks um eine Innenentwicklung. Umgebend befindet sich bereits Wohnbebauung, die durch die Umnutzung der Fläche arrondiert werden kann. Zum anderen zeigt sich die Fläche hinsichtlich ihrer guten Anbindung an die vorhandene Infrastruktur als besonders geeignet. Für die Versorgung mit Gütern des täglichen bis mittelfristigen Bedarfs befinden sich Einrichtungen an der Dorstener Straße, aber auch an der Teutoburger Straße in fußläufiger Entfernung. Dies gilt auch für die sozialen Infrastruktureinrichtungen wie Schulen und Kindertageseinrichtungen. Die Planung trägt somit auch zur Sicherung und Stärkung des Stadtteils bei.

Weitere Informationen sind ab dem 09.12.2021 auch im Internet unter <https://www.o-sp.de/oberhausen/plan/auslegung.php> zu erhalten.



Öffentliche Bekanntmachung der Genehmigung des Änderungsverfahrens 35 E (Pferdebahnstraße/Berthold-Beitz-Boulevard (ESSEN 51)) zum Regionalen Flächennutzungsplan der Planungsgemeinschaft Städteregion Ruhr auf dem Gebiet der Stadt Essen

Die Räte der Städte Bochum, Essen, Gelsenkirchen, Herne, Mülheim an der Ruhr und Oberhausen haben in ihren Sitzungen vom 04.03. bis 28.06.2021 die folgende Änderung zum Regionalen Flächennutzungsplan für die Planungsgemeinschaft der Städteregion Ruhr beschlossen:

35 E Pferdebahnstraße/Berthold-Beitz-Boulevard (ESSEN 51)

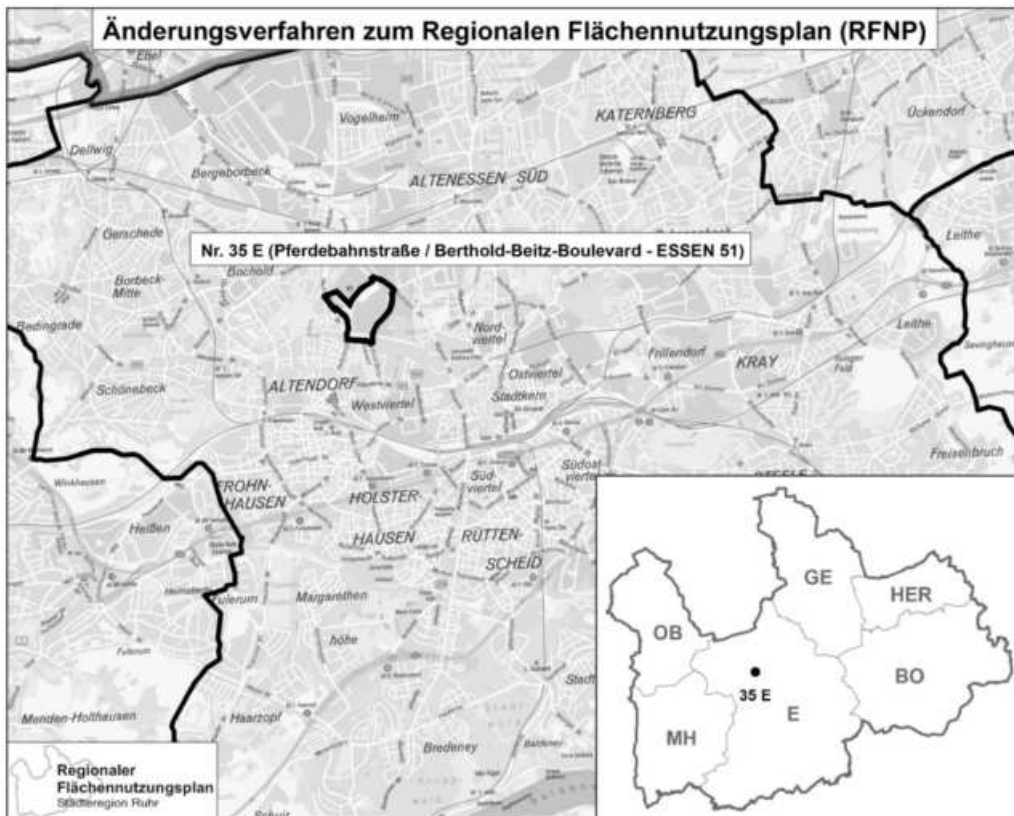
Die Landesplanungsbehörde hat die o. g. Änderung zum Regionalen Flächennutzungsplan mit Erlass vom 13. Oktober 2021 (Aktenzeichen: 51.12.03.07-000001-2021-0009992) gemäß § 41 Abs. 2 Landesplanungsgesetz (LPIG) NRW vom 3. Mai 2005 (GV. NRW. S. 430), zuletzt geändert durch Artikel 1 des Gesetzes vom 8. Juli 2021 (GV. NRW. S. 904), im Einvernehmen mit den fachlich zuständigen Landesministerien genehmigt.

der Zusammenfassenden Erklärung - beim Regionalverband Ruhr (Regionalplanungsbehörde) sowie den Städten

- Bochum, Technisches Rathaus, Hans-Böckler-Straße 19, Amt für Stadtplanung und Wohnen (Tel.: 0234 910-1717 oder -2527),
- Essen, Deutschlandhaus, Lindenallee 10, Amt für Stadtplanung und Bauordnung (Tel.: 0201 88-61212),
- Gelsenkirchen, Rathaus Gelsenkirchen-Buer, Goldbergstraße 12, Referat 61 - Stadtplanung (Tel.: 0209 169-4236 oder -4014),
- Herne, Technisches Rathaus, Langekampstraße 36, Fachbereich Umwelt und Stadtplanung (Tel.: 02323 16-3015),
- Mülheim an der Ruhr, Technisches Rathaus, Hans-Böckler-Platz 5, Amt für Stadtplanung und Wirtschaftsförderung (Tel.: 0208 455-6112),
- Oberhausen, Technisches Rathaus Sterkrade (Gebäudeteil A), Bahnhofstraße 66, Bereich 5-1/ Stadtplanung (Tel.: 0208 825-2799),

zur Einsicht für jedermann niedergelegt.

Über den Inhalt der Änderung wird auf Verlangen bei den einzelnen Städten während der öffentlichen Dienststunden Auskunft erteilt. Während der Geltungsdauer der Corona-Schutzmaßnahmen ist eine Einsichtnahme derzeit nur nach telefonischer Voranmeldung unter den oben angegebenen Telefonnummern und unter Einhaltung der



Gemäß § 14 LPIG NRW vom 3. Mai 2005 (GV. NRW. S. 430), zuletzt geändert durch Artikel 1 des Gesetzes vom 8. Juli 2021 (GV. NRW. S. 904), in Verbindung mit § 6 Abs. 5 Baugesetzbuch (BauGB), in der Fassung der Bekanntmachung vom 3. November 2017 (BGBl. I S. 3634), zuletzt geändert durch Artikel 9 des Gesetzes vom 10. September 2021 (BGBl. I, S. 4147), wird die Änderung zum Regionalen Flächennutzungsplan - einschließlich Textteil/Begründung, Umweltbericht und

aktuell geltenden Abstands- und Hygienevorschriften möglich. Alle Planunterlagen können darüber hinaus nach Wirksamkeit der Änderung auf der Internetseite der Städteregion Ruhr 2030 www.staedteregion-ruhr-2030.de/cms/regionaler_flaechennutzungsplan.html eingesehen werden und sind auch über das zentrale Internetportal des Landes <https://www.bauleitplanung.nrw.de/?lang=de> zugänglich.

Die Änderung zum Regionalen Flächennutzungsplan wird mit den ortsüblichen Bekanntmachungen durch die Städte der Planungsgemeinschaft wirksam und mit der gesonderten öffentlichen Bekanntmachung durch die Landesplanungsbehörde gemäß § 14 LPlG NRW vom 3. Mai 2005 (GV. NRW. S. 430), zuletzt geändert durch Artikel 1 des Gesetzes vom 8. Juli 2021 (GV. NRW. S. 904) im Gesetz- und Verordnungsblatt NRW Ziel der Raumordnung. Nach Maßgabe der §§ 4 und 5 Raumordnungsgesetz (ROG) vom 22. Dezember 2008 (BGBl. I S. 2986), das zuletzt durch Artikel 5 des Gesetzes vom 3. Dezember 2020 (BGBl. I S. 2694) geändert worden ist, sind Ziele der Raumordnung von den öffentlichen Stellen und Privaten in Wahrnehmung öffentlicher Aufgaben bei raumbedeutsamen Planungen und Maßnahmen zu beachten. Grundsätze sind nach Maßgabe des § 4 ROG von den öffentlichen Stellen und Privaten in Wahrnehmung öffentlicher Aufgaben bei raumbedeutsamen Planungen und Maßnahmen zu berücksichtigen.

Hinweise:

I. Gemäß § 11 Abs. 5 ROG wird auf Folgendes hingewiesen:

Unbeachtlich werden

1. eine nach Abs. 1 Nr. 1 und 2 beachtliche Verletzung der dort bezeichneten Verfahrens- und Formvorschriften,
2. nach Abs. 3 beachtliche Mängel des Abwägungsvorgangs,
3. eine nach Abs. 4 beachtliche Verletzung der Vorschriften über die Umweltprüfung,

wenn sie nicht innerhalb eines Jahres nach Bekanntmachung der Änderung des Regionalen Flächennutzungsplans gegenüber dem Regionalverband Ruhr (Regionalplanungsbehörde) unter Darlegung des die Verletzung begründenden Sachverhalts geltend gemacht worden sind.

II. Gemäß § 215 Abs. 2 BauGB wird auf Folgendes hingewiesen:

Unbeachtlich werden

1. eine nach § 214 Abs. 1 Satz 1 Nr. 1 bis 3 beachtliche Verletzung der dort bezeichneten Verfahrens- und Formvorschriften,
2. eine unter Berücksichtigung des § 214 Abs. 2 beachtliche Verletzung der Vorschriften über das Verhältnis des Bebauungsplanes und des Regionalen Flächennutzungsplanes und
3. nach § 214 Abs. 3 Satz 2 beachtliche Mängel des Abwägungsvorgangs,

wenn sie nicht innerhalb eines Jahres nach Bekanntmachung der Änderung des Regionalen Flächennutzungsplans schriftlich gegenüber der Gemeinde Bochum, Essen, Gelsenkirchen, Herne, Mülheim an der Ruhr oder Oberhausen unter Darlegung des die Verletzung begründenden Sachverhalts geltend gemacht worden sind.

III. Gemäß § 7 Abs. 6 Satz 2 der Gemeindeordnung für das Land Nordrhein-Westfalen in der geltenden Fassung wird darauf hingewiesen, dass die Verletzung von Verfahrens- und Formvorschriften der Gemeindeordnung gegen die Änderung des Regionalen Flächennutzungsplans nach Ablauf eines Jahres seit dieser Bekanntmachung nicht mehr geltend gemacht werden kann, es sei denn,

- a) die vorgeschriebene Genehmigung fehlt,
- b) die Änderung ist nicht ordnungsgemäß öffentlich bekannt gemacht worden,
- c) die Oberbürgermeister haben die Ratsbeschlüsse zur Änderung des Regionalen Flächennutzungsplans vorher beanstandet oder
- d) der Form- und Verfahrensmangel ist gegenüber der Gemeinde Bochum, Essen, Gelsenkirchen, Herne, Mülheim an der Ruhr oder Oberhausen vorher gerügt und dabei die verletzte Rechtsvorschrift und die Tatsache bezeichnet worden, die den Mangel ergibt.

Dieses wird hiermit öffentlich bekannt gemacht.

Oberhausen, 16.11.2021

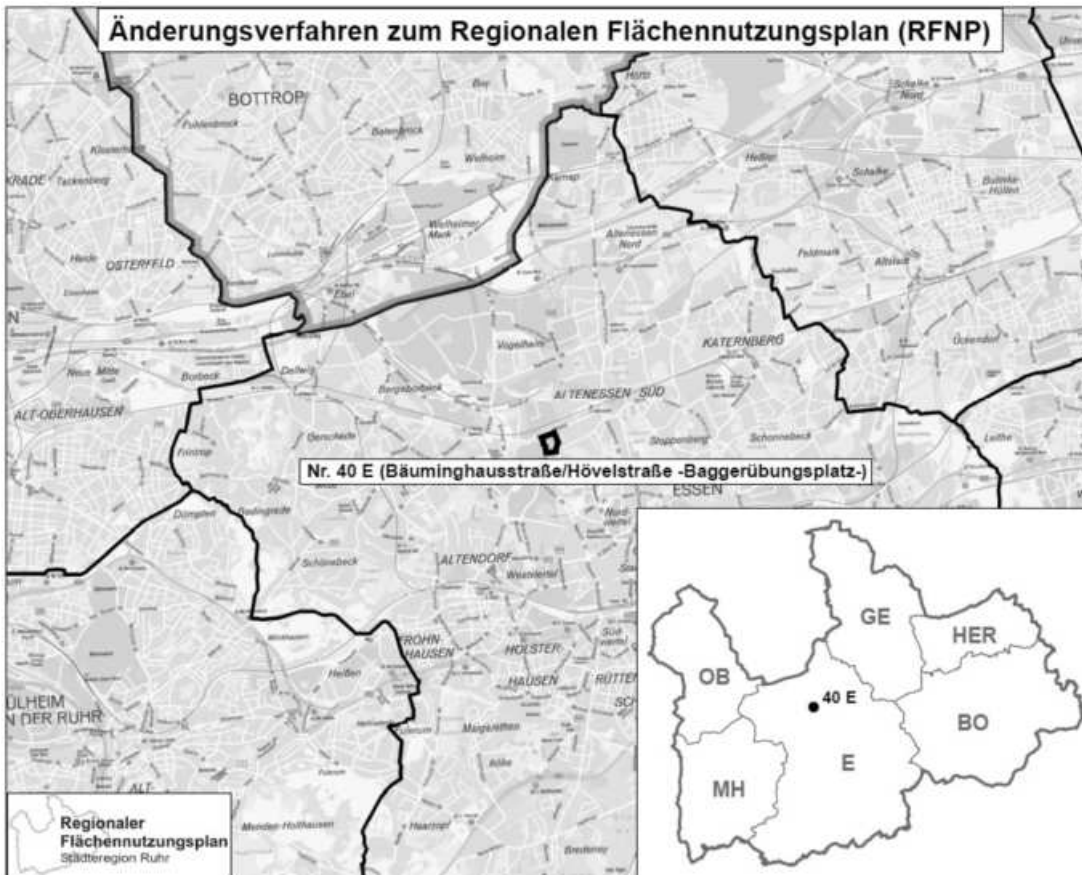
Schranz
Oberbürgermeister

Öffentliche Bekanntmachung der Genehmigung des Änderungsverfahrens 40 E (Bäuminghausstraße/Hövelstraße (Baggerübungsplatz)) zum Regionalen Flächennutzungsplan der Planungsgemeinschaft Städteregion Ruhr auf dem Gebiet der Stadt Essen

Die Räte der Städte Bochum, Essen, Gelsenkirchen, Herne, Mülheim an der Ruhr und Oberhausen haben in ihren Sitzungen vom 04.03. bis 28.06.2021 die folgende Änderung zum Regionalen Flächennutzungsplan für die Planungsgemeinschaft der Städteregion Ruhr beschlossen:

40 E Bäuminghausstraße/Hövelstraße (Baggerübungsplatz)

Die Landesplanungsbehörde hat die o. g. Änderung zum Regionalen Flächennutzungsplan mit Erlass vom 13. Oktober 2021 (Aktenzeichen: 51.12.03.07-000001-2021-0009994) gemäß § 41 Abs. 2 Landesplanungsgesetz (LPlG) NRW vom 3. Mai 2005 (GV. NRW. S. 430), zuletzt geändert durch Artikel 1 des Gesetzes vom 8. Juli 2021 (GV. NRW. S. 904), im Einvernehmen mit den fachlich zuständigen Landesministerien genehmigt.



Gemäß § 14 LPlG NRW vom 3. Mai 2005 (GV. NRW. S. 430), zuletzt geändert durch Artikel 1 des Gesetzes vom 8. Juli 2021 (GV. NRW. S. 904), in Verbindung mit § 6 Abs. 5 Baugesetzbuch (BauGB), in der Fassung der Bekanntmachung vom 3. November 2017 (BGBl. I S. 3634), zuletzt geändert durch Artikel 9 des Gesetzes vom 10. September 2021 (BGBl. I, S. 4147), wird die Änderung zum Regionalen Flächennutzungsplan - einschließlich Textteil/Begründung, Umweltbericht und der Zusammenfassenden Erklärung - beim Regionalverband Ruhr (Regionalplanungsbehörde) sowie den Städten

Corona-Schutzmaßnahmen ist eine Einsichtnahme derzeit nur nach telefonischer Voranmeldung unter den oben angegebenen Telefonnummern und unter Einhaltung der aktuell geltenden Abstands- und Hygienevorschriften möglich. Alle Planunterlagen können darüber hinaus nach Wirksamkeit der Änderung auf der Internetseite der Städteregion Ruhr 2030 www.staedte-region-ruhr-2030.de/cms/regionaler_flaechennutzungsplan.html eingesehen werden und sind auch über das zentrale Internetportal des Landes <https://www.bauleitplanung.nrw.de/?lang=de> zugänglich.

- Bochum, Technisches Rathaus, Hans-Böckler-Straße 19, Amt für Stadtplanung und Wohnen (Tel.: 0234 910-1717 oder -2527),
- Essen, Deutschlandhaus, Lindenallee 10, Amt für Stadtplanung und Bauordnung (Tel.: 0201 88-61212),
- Gelsenkirchen, Rathaus Gelsenkirchen-Buer, Goldbergstraße 12, Referat 61 - Stadtplanung (Tel.: 0209 169-4236 oder -4014),
- Heme, Technisches Rathaus, Langekampstraße 36, Fachbereich Umwelt und Stadtplanung (Tel.: 02323 16-3015),
- Mülheim an der Ruhr, Technisches Rathaus, Hans-Böckler-Platz 5, Amt für Stadtplanung und Wirtschaftsförderung (Tel.: 0208 455-6112),
- Oberhausen, Technisches Rathaus Sterkrade (Gebäudeteil A), Bahnhofstraße 66, Bereich 5-1/ Stadtplanung (Tel.: 0208 825-2799),

Die Änderung zum Regionalen Flächennutzungsplan wird mit den ortsüblichen Bekanntmachungen durch die Städte der Planungsgemeinschaft wirksam und mit der gesonderten öffentlichen Bekanntmachung durch die Landesplanungsbehörde gemäß § 14 LPlG NRW vom 3. Mai 2005 (GV. NRW. S. 430), zuletzt geändert durch Artikel 1 des Gesetzes vom 8. Juli 2021 (GV. NRW. S. 904) im Gesetz- und Verordnungsblatt NRW Ziel der Raumordnung. Nach Maßgabe der §§ 4 und 5 Raumordnungsgesetz (ROG) vom 22. Dezember 2008 (BGBl. I S. 2986), das zuletzt durch Artikel 5 des Gesetzes vom 3. Dezember 2020 (BGBl. I S. 2694) geändert worden ist, sind Ziele der Raumordnung von den öffentlichen Stellen und Privaten in Wahrnehmung öffentlicher Aufgaben bei raumbedeutsamen Planungen und Maßnahmen zu beachten. Grundsätze sind nach Maßgabe des § 4 ROG von den öffentlichen Stellen und Privaten in Wahrnehmung öffentlicher Aufgaben bei raumbedeutsamen Planungen und Maßnahmen zu berücksichtigen.

zur Einsicht für jedermann niedergelegt.

Über den Inhalt der Änderung wird auf Verlangen bei den einzelnen Städten während der öffentlichen Dienststunden Auskunft erteilt. Während der Geltungsdauer der

Hinweise:

I. Gemäß § 11 Abs. 5 ROG wird auf Folgendes hingewiesen:

Unbeachtlich werden

1. eine nach Abs. 1 Nr. 1 und 2 beachtliche Verletzung der dort bezeichneten Verfahrens- und Formvorschriften,
2. nach Abs. 3 beachtliche Mängel des Abwägungsvorgangs,
3. eine nach Abs. 4 beachtliche Verletzung der Vorschriften über die Umweltprüfung,

wenn sie nicht innerhalb eines Jahres nach Bekanntmachung der Änderung des Regionalen Flächennutzungsplans gegenüber dem Regionalverband Ruhr (Regionalplanungsbehörde) unter Darlegung des die Verletzung begründenden Sachverhalts geltend gemacht worden sind.

II. Gemäß § 215 Abs. 2 BauGB wird auf Folgendes hingewiesen:

Unbeachtlich werden

1. eine nach § 214 Abs. 1 Satz 1 Nr. 1 bis 3 beachtliche Verletzung der dort bezeichneten Verfahrens- und Formvorschriften,
2. eine unter Berücksichtigung des § 214 Abs. 2 beachtliche Verletzung der Vorschriften über das Verhältnis des Bebauungsplanes und des Regionalen Flächennutzungsplanes und
3. nach § 214 Abs. 3 Satz 2 beachtliche Mängel des Abwägungsvorgangs,

wenn sie nicht innerhalb eines Jahres nach Bekanntmachung der Änderung des Regionalen Flächennutzungsplans schriftlich gegenüber der Gemeinde Bochum, Essen, Gelsenkirchen, Herne, Mülheim an der Ruhr oder Oberhausen unter Darlegung des die Verletzung begründenden Sachverhalts geltend gemacht worden sind.

III. Gemäß § 7 Abs. 6 Satz 2 der Gemeindeordnung für das Land Nordrhein-Westfalen in der geltenden Fassung wird darauf hingewiesen, dass die Verletzung von Verfahrens- und Formvorschriften der Gemeindeordnung gegen die Änderung des Regionalen Flächennutzungsplans nach Ablauf eines Jahres seit dieser Bekanntmachung nicht mehr geltend gemacht werden kann, es sei denn,

- a) die vorgeschriebene Genehmigung fehlt,
- b) die Änderung ist nicht ordnungsgemäß öffentlich bekannt gemacht worden,
- c) die Oberbürgermeister haben die Ratsbeschlüsse zur Änderung des Regionalen Flächennutzungsplans vorher beanstandet oder

d) der Form- und Verfahrensmangel ist gegenüber der Gemeinde Bochum, Essen, Gelsenkirchen, Herne, Mülheim an der Ruhr oder Oberhausen vorher gerügt und dabei die verletzte Rechtsvorschrift und die Tatsache bezeichnet worden, die den Mangel ergibt.

Dieses wird hiermit öffentlich bekannt gemacht.

Oberhausen, 16.11.2021

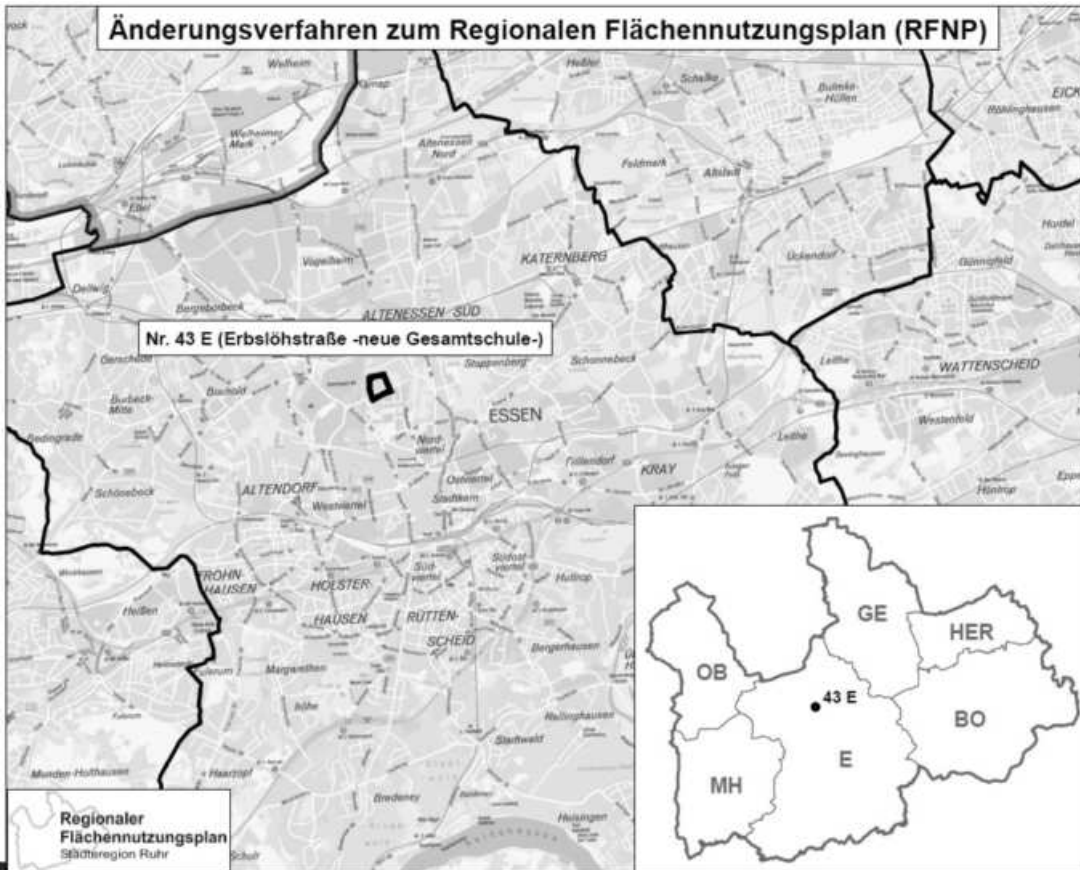
Schranz
Oberbürgermeister

Öffentliche Bekanntmachung der Genehmigung des Änderungsverfahrens 43 E (Erbslöhstraße (neue Gesamtschule)) zum Regionalen Flächennutzungsplan der Planungsgemeinschaft Städteregion Ruhr auf dem Gebiet der Stadt Essen

Die Räte der Städte Bochum, Essen, Gelsenkirchen, Herne, Mülheim an der Ruhr und Oberhausen haben in ihren Sitzungen vom 04.03. bis 28.06.2021 die folgende Änderung zum Regionalen Flächennutzungsplan für die Planungsgemeinschaft der Städteregion Ruhr beschlossen:

43 E Erbslöhstraße (neue Gesamtschule)

Die Landesplanungsbehörde hat die o. g. Änderung zum Regionalen Flächennutzungsplan mit Erlass vom 13. Oktober 2021 (Aktenzeichen: 51.12.03.07-000001-2021-0009995) gemäß § 41 Abs. 2 Landesplanungsgesetz (LPIG) NRW vom 3. Mai 2005 (GV. NRW. S. 430), zuletzt geändert durch Artikel 1 des Gesetzes vom 8. Juli 2021 (GV. NRW. S. 904), im Einvernehmen mit den fachlich zuständigen Landesministerien genehmigt.



Gemäß § 14 LPlG NRW vom 3. Mai 2005 (GV. NRW. S. 430), zuletzt geändert durch Artikel 1 des Gesetzes vom 8. Juli 2021 (GV. NRW. S. 904), in Verbindung mit § 6 Abs. 5 Baugesetzbuch (BauGB), in der Fassung der Bekanntmachung vom 3. November 2017 (BGBl. I S. 3634), zuletzt geändert durch Artikel 9 des Gesetzes vom 10. September 2021 (BGBl. I, S. 4147), wird die Änderung zum Regionalen Flächennutzungsplan - einschließlich Textteil/Begründung, Umweltbericht und der Zusammenfassenden Erklärung - beim Regionalverband Ruhr (Regionalplanungsbehörde) sowie den Städten

der Corona-Schutzmaßnahmen ist eine Einsichtnahme derzeit nur nach telefonischer Voranmeldung unter den oben angegebenen Telefonnummern und unter Einhaltung der aktuell geltenden Abstands- und Hygienevorschriften möglich. Alle Planunterlagen können darüber hinaus nach Wirksamkeit der Änderung auf der Internetseite der Städteregion Ruhr 2030 www.staedte-region-ruhr-2030.de/cms/regionaler_flaechennutzungsplan.html eingesehen werden und sind auch über das zentrale Internetportal des Landes <https://www.bauleitplanung.nrw.de/?lang=de> zugänglich.

- Bochum, Technisches Rathaus, Hans-Böckler-Straße 19, Amt für Stadtplanung und Wohnen (Tel.: 0234 910-1717 oder -2527),
- Essen, Deutschlandhaus, Lindenallee 10, Amt für Stadtplanung und Bauordnung (Tel.: 0201 88-61212),
- Gelsenkirchen, Rathaus Gelsenkirchen-Buer, Goldbergstraße 12, Referat 61 - Stadtplanung (Tel.: 0209 169-4236 oder -4014),
- Herne, Technisches Rathaus, Langekampstraße 36, Fachbereich Umwelt und Stadtplanung (Tel.: 02323 16-3015),
- Mülheim an der Ruhr, Technisches Rathaus, Hans-Böckler-Platz 5, Amt für Stadtplanung und Wirtschaftsförderung (Tel.: 0208 455-6112),
- Oberhausen, Technisches Rathaus Sterkrade (Gebäudeteil A), Bahnhofstraße 66, Bereich 5-1/ Stadtplanung (Tel.: 0208 825-2799),

Die Änderung zum Regionalen Flächennutzungsplan wird mit den ortsüblichen Bekanntmachungen durch die Städte der Planungsgemeinschaft wirksam und mit der gesonderten öffentlichen Bekanntmachung durch die Landesplanungsbehörde gemäß § 14 LPlG NRW vom 3. Mai 2005 (GV. NRW. S. 430), zuletzt geändert durch Artikel 1 des Gesetzes vom 8. Juli 2021 (GV. NRW. S. 904) im Gesetz- und Verordnungsblatt NRW Ziel der Raumordnung. Nach Maßgabe der §§ 4 und 5 Raumordnungsgesetz (ROG) vom 22. Dezember 2008 (BGBl. I S. 2986), das zuletzt durch Artikel 5 des Gesetzes vom 3. Dezember 2020 (BGBl. I S. 2694) geändert worden ist, sind Ziele der Raumordnung von den öffentlichen Stellen und Privaten in Wahrnehmung öffentlicher Aufgaben bei raumbedeutsamen Planungen und Maßnahmen zu beachten. Grundsätze sind nach Maßgabe des § 4 ROG von den öffentlichen Stellen und Privaten in Wahrnehmung öffentlicher Aufgaben bei raumbedeutsamen Planungen und Maßnahmen zu berücksichtigen.

zur Einsicht für jedermann niedergelegt.

Über den Inhalt der Änderung wird auf Verlangen bei den einzelnen Städten während der öffentlichen Dienststunden Auskunft erteilt. Während der Geltungsdauer

<p>Herausgeber: Stadt Oberhausen, Der Oberbürgermeister, Pressestelle, Virtuelles Rathaus, Schwartzstraße 72, 46042 Oberhausen, Telefon 0208 825-2116 Online-Abonnement zum Jahresbezugs- preis von 16,-- Euro, Post-Abonnement zum Jahresbezugs- preis von 28,-- Euro das Amtsblatt erscheint zweimal im Monat</p>	<p style="text-align: center;">K 2671</p> <p>Postvertriebsstück</p> <p style="text-align: center;">- Entgelt bezahlt -</p> <p style="text-align: center;">DPAG</p>	
---	---	--

Hinweise:

I. Gemäß § 11 Abs. 5 ROG wird auf Folgendes hingewiesen:

Unbeachtlich werden

1. eine nach Abs. 1 Nr. 1 und 2 beachtliche Verletzung der dort bezeichneten Verfahrens- und Formvorschriften,
2. nach Abs. 3 beachtliche Mängel des Abwägungsvorgangs,
3. eine nach Abs. 4 beachtliche Verletzung der Vorschriften über die Umweltprüfung,

wenn sie nicht innerhalb eines Jahres nach Bekanntmachung der Änderung des Regionalen Flächennutzungsplans gegenüber dem Regionalverband Ruhr (Regionalplanungsbehörde) unter Darlegung des die Verletzung begründenden Sachverhalts geltend gemacht worden sind.

II. Gemäß § 215 Abs. 2 BauGB wird auf Folgendes hingewiesen:

Unbeachtlich werden

1. eine nach § 214 Abs. 1 Satz 1 Nr. 1 bis 3 beachtliche Verletzung der dort bezeichneten Verfahrens- und Formvorschriften,
2. eine unter Berücksichtigung des § 214 Abs. 2 beachtliche Verletzung der Vorschriften über das Verhältnis des Bebauungsplanes und des Regionalen Flächennutzungsplanes und
3. nach § 214 Abs. 3 Satz 2 beachtliche Mängel des Abwägungsvorgangs,

wenn sie nicht innerhalb eines Jahres nach Bekanntmachung der Änderung des Regionalen Flächennutzungsplans schriftlich gegenüber der Gemeinde Bochum, Essen, Gelsenkirchen, Herne, Mülheim an der Ruhr oder Oberhausen unter Darlegung des die Verletzung begründenden Sachverhalts geltend gemacht worden sind.

III. Gemäß § 7 Abs. 6 Satz 2 der Gemeindeordnung für das Land Nordrhein-Westfalen in der geltenden Fassung wird darauf hingewiesen, dass die Verletzung von Verfahrens- und Formvorschriften der Gemeindeordnung gegen die Änderung des Regionalen Flächennutzungsplans nach Ablauf eines Jahres seit dieser Bekanntmachung nicht mehr geltend gemacht werden kann, es sei denn,

- a) die vorgeschriebene Genehmigung fehlt,
- b) die Änderung ist nicht ordnungsgemäß öffentlich bekannt gemacht worden,

c) die Oberbürgermeister haben die Ratsbeschlüsse zur Änderung des Regionalen Flächennutzungsplans vorher beanstandet oder

d) der Form- und Verfahrensmangel ist gegenüber der Gemeinde Bochum, Essen, Gelsenkirchen, Herne, Mülheim an der Ruhr oder Oberhausen vorher gerügt und dabei die verletzte Rechtsvorschrift und die Tatsache bezeichnet worden, die den Mangel ergibt.

Dieses wird hiermit öffentlich bekannt gemacht.

Oberhausen, 16.11.2021

Schranz
Oberbürgermeister

Aufgebot von Sparurkunden

**3018367510
3018355754**

Inhaber/-innen der verloren gemeldeten Sparurkunden werden gemäß Teil 2 - Abschnitt 6, Ziffer 6.1 ff. der Allgemeinen Verwaltungsvorschriften zum Sparkassengesetz für Nordrhein-Westfalen aufgefordert, binnen drei Monaten ihre Rechte unter Vorlage der Sparurkunde anzumelden.

Andernfalls werden die Sparurkunden für kraftlos erklärt.

Oberhausen, 22.11.2021

Stadtsparkasse Oberhausen
- Der Vorstand -